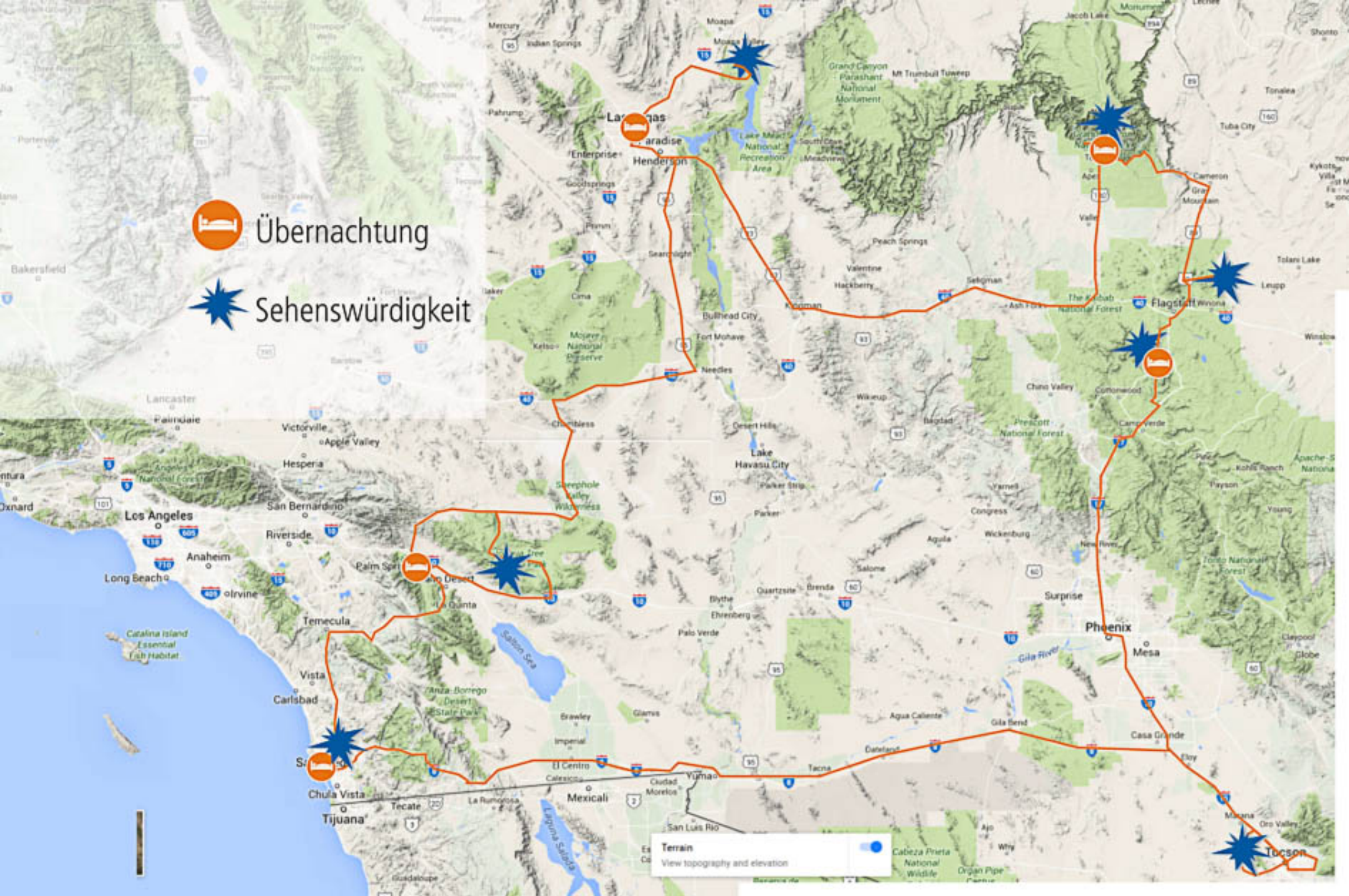




Übernachtung



Sehenswürdigkeit




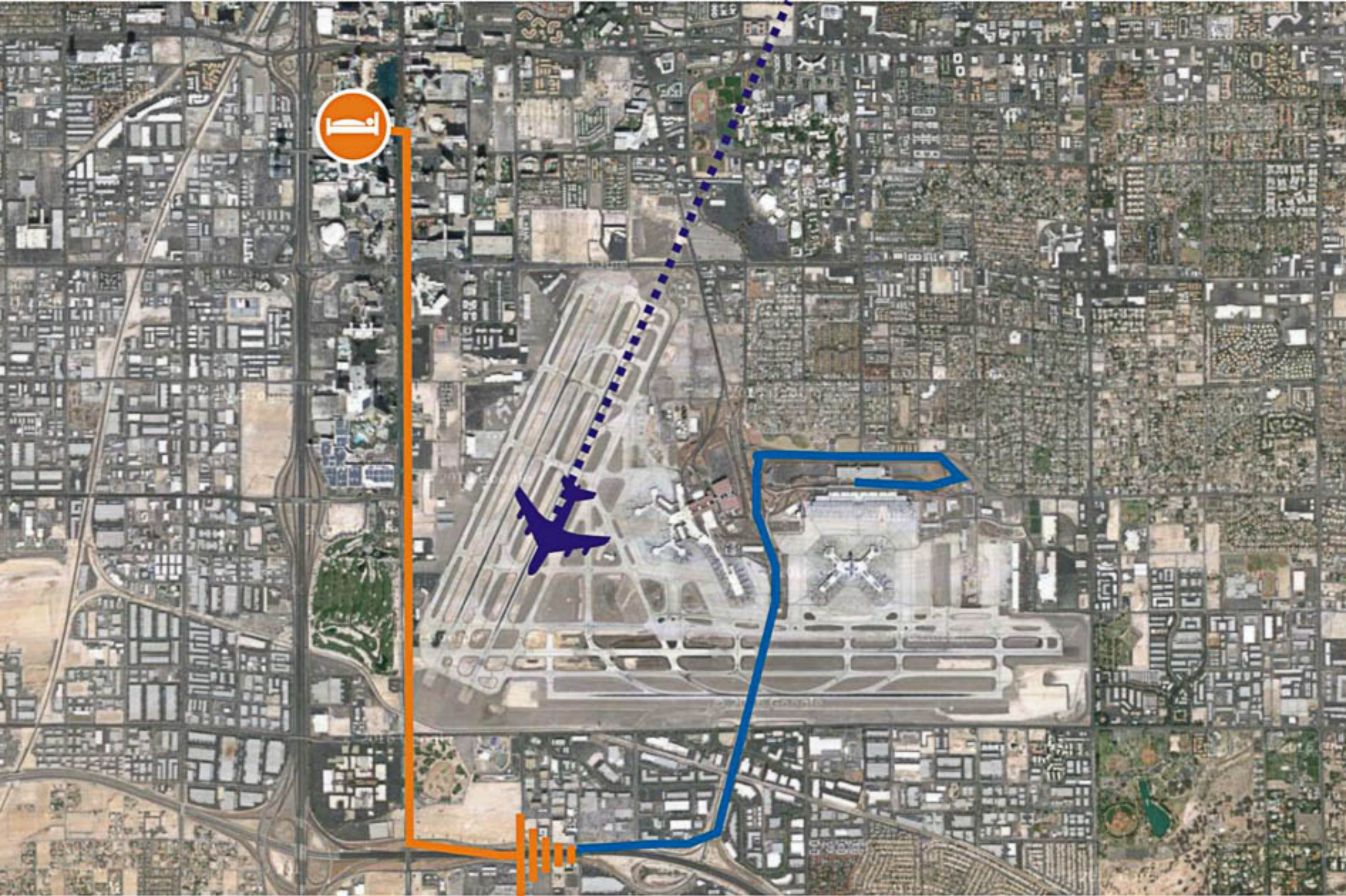
Hilton Garden Inn

The Squire, Am Flughafen,
60549 Frankfurt am Main, Deutschland

129 \$ / night (Für das Mini Zimmer Wucher)







01 | Nürnberg - Las Vegas

Upgrade Corner Suite

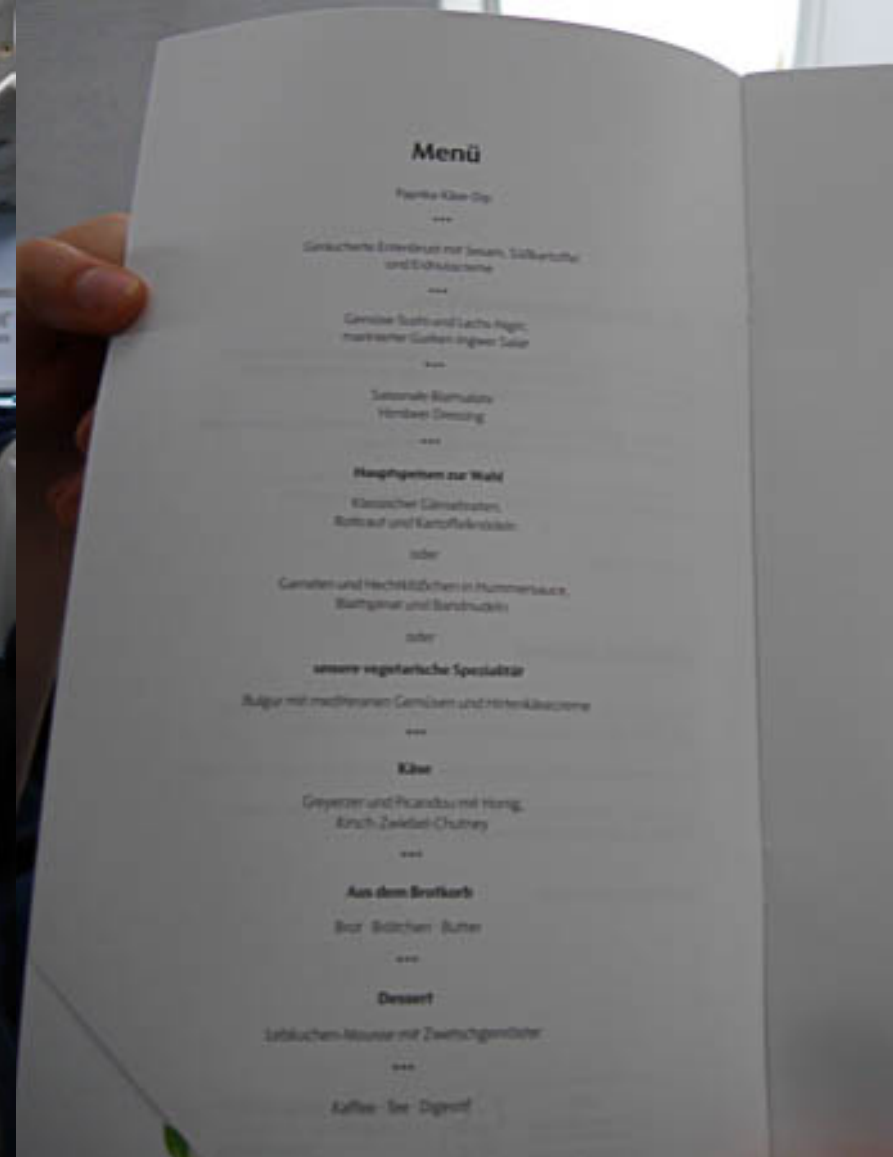



Business Lounge FRA



kurz vor Las Vegas











Kleiner Flughafen




Winterlandschaft



Cosmopolitan

3708 Las Vegas Boulevard South
Las Vegas, NV 89109

250 € / night (inkl. Upgrade Corner Suite)







Blick aus der Wohnzimmerecke



Badezimmer



Das ist mal ein Ausblick



Die Pariser Oper



Blick nach Norden



Küche



Blick nach Süden



Schlafzimmer



Hotel vom Strip aus



Selfie



Morgens



Tagsüber



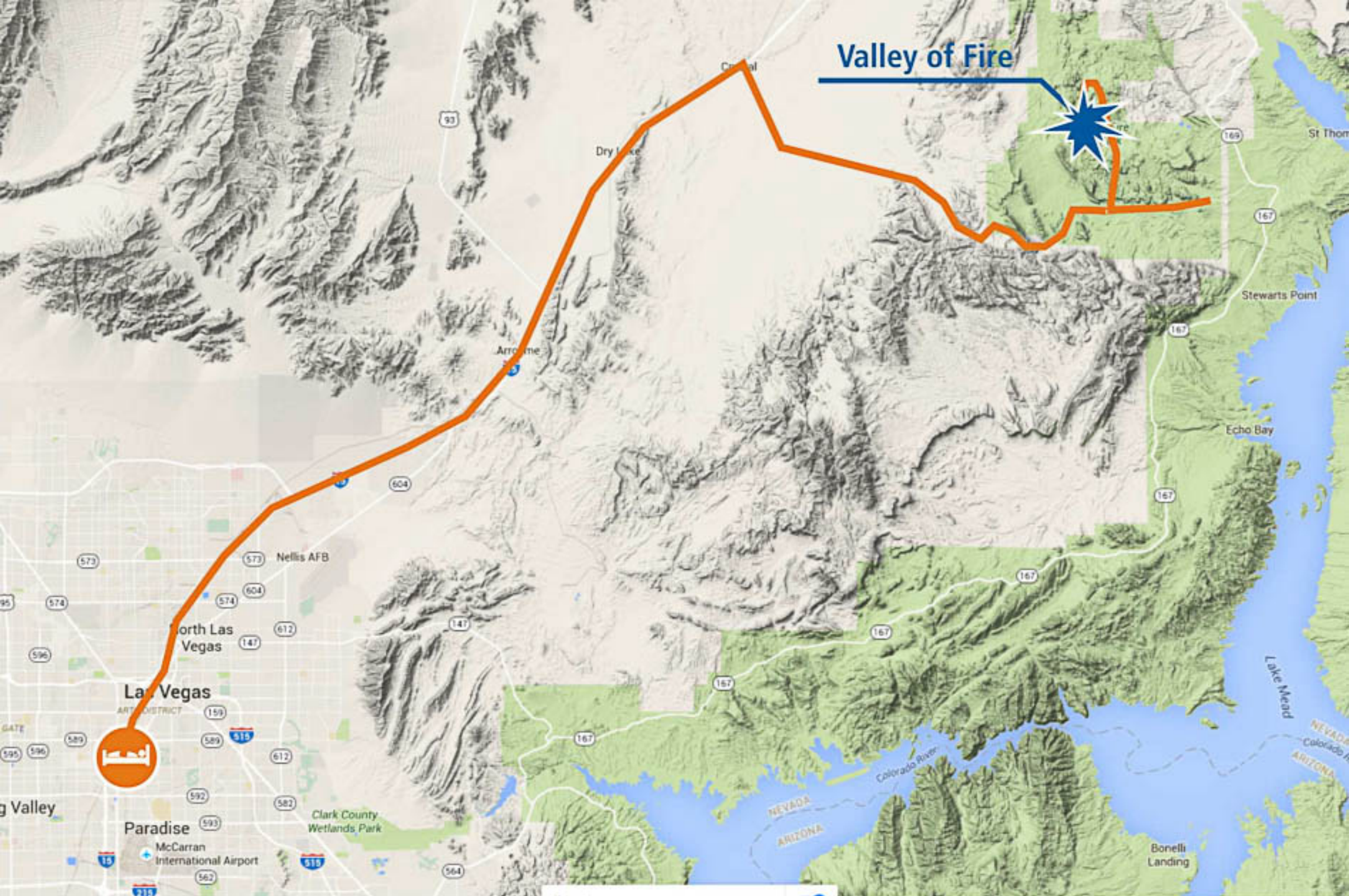
Abends







Sonnenaufgang



02 | Las Vegas - Valley of Fire - Las Vegas

200 km

Frühstück im Paris

Valley of Fire

Abendessen Zimmerservice, da Jacques's Magen/Kreislauf total hinüber ist



Sunrise



Breakfast in Paris



Auf dem Weg zur Autobahn





Valley of Fire



Steinböcke









Der übliche Wahnsinn zum Feierabend



Zimmerservice, zu kaputt zum Laufen





Abendliches Schauspiel alle 15 Minuten



03 | Las Vegas - Grand Canyon Village

450 km

Frühstück im Wicked Spoons (for free), Jacques kann leider nix essen, da Magen wegen Antibiotika kaputt
Abstrecher ins Bellagio
Pünktlich zum Sunset am Canyon



Leider konnte nur Sabine was Essen



Abendessen an der Canyonlodge, sonst gab's nix





Transportband zum Bellagio



Weihnachtsstimmung im Bellagio





Blick auf den "Comer See" mit Paris im Hintergrund







"Yabba-dabb-doo"



2 Minuten Belichtungszeit, mehr geht nicht



Pünktlich zum Sunset am Canyon






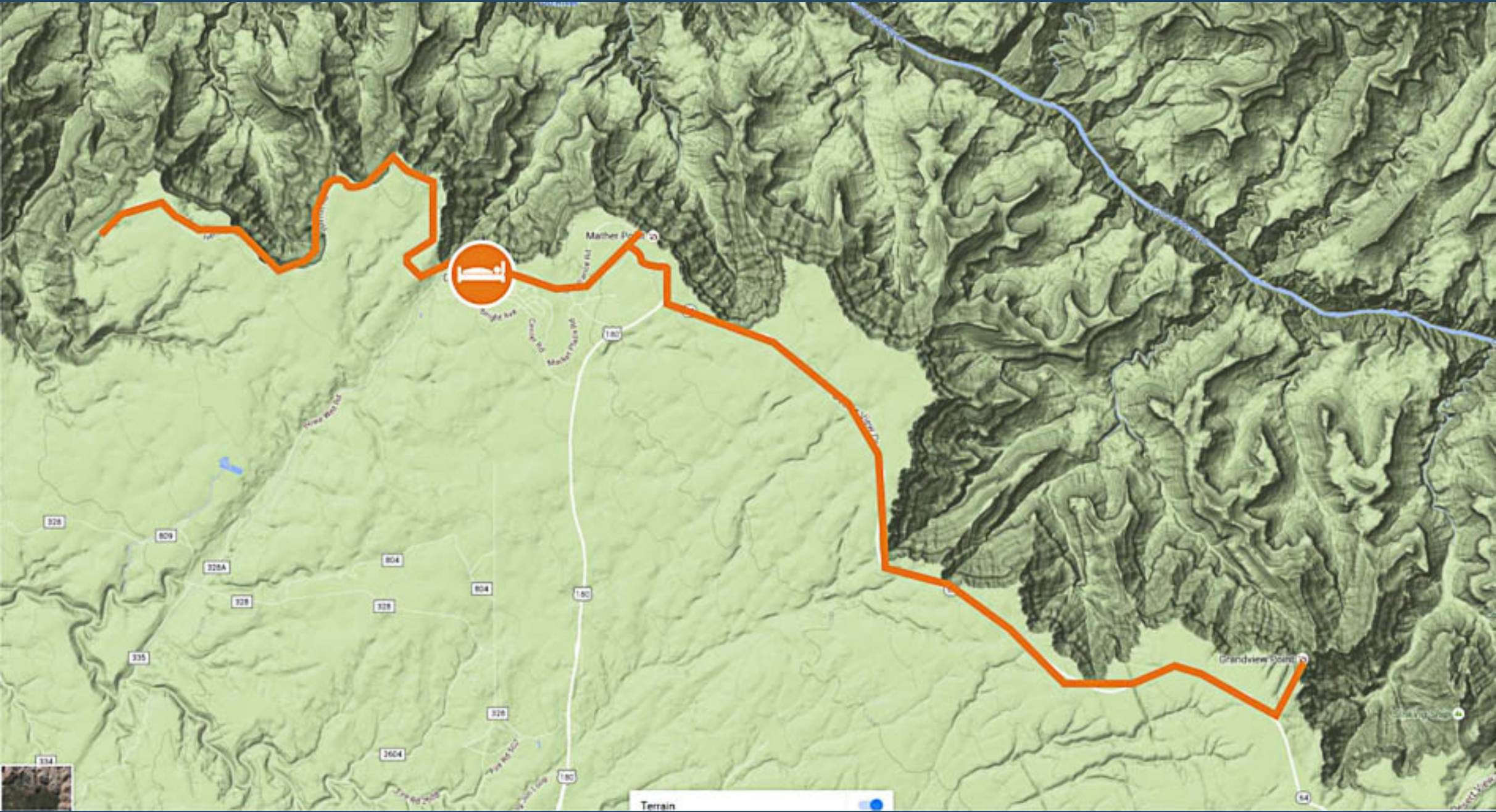
Thunderbird Lodge

10 Albright Ave
Grand Canyon Village, AZ 86023

220 \$ / night







04 | Grand Canyon Rim Drive

Hermits Viewpoint
Grand Viewpoint
Sunset Tour

100 km



Westliche Viewpoints



Hoppe hoppe Reiter, wenn er fällt dann schreit er



Abends die Umsonstbustour (lohnt sich nicht)











Yavapai Point











Pima Point










Überall Wapitis



Nachbarhotel El Tovar



Mittagspause



Parken mit Ausblick, man muss auch ned aussteigen



Ab und zu sieht man den Colorado





Powell Point mit Blick auf den Weg in den Canyon





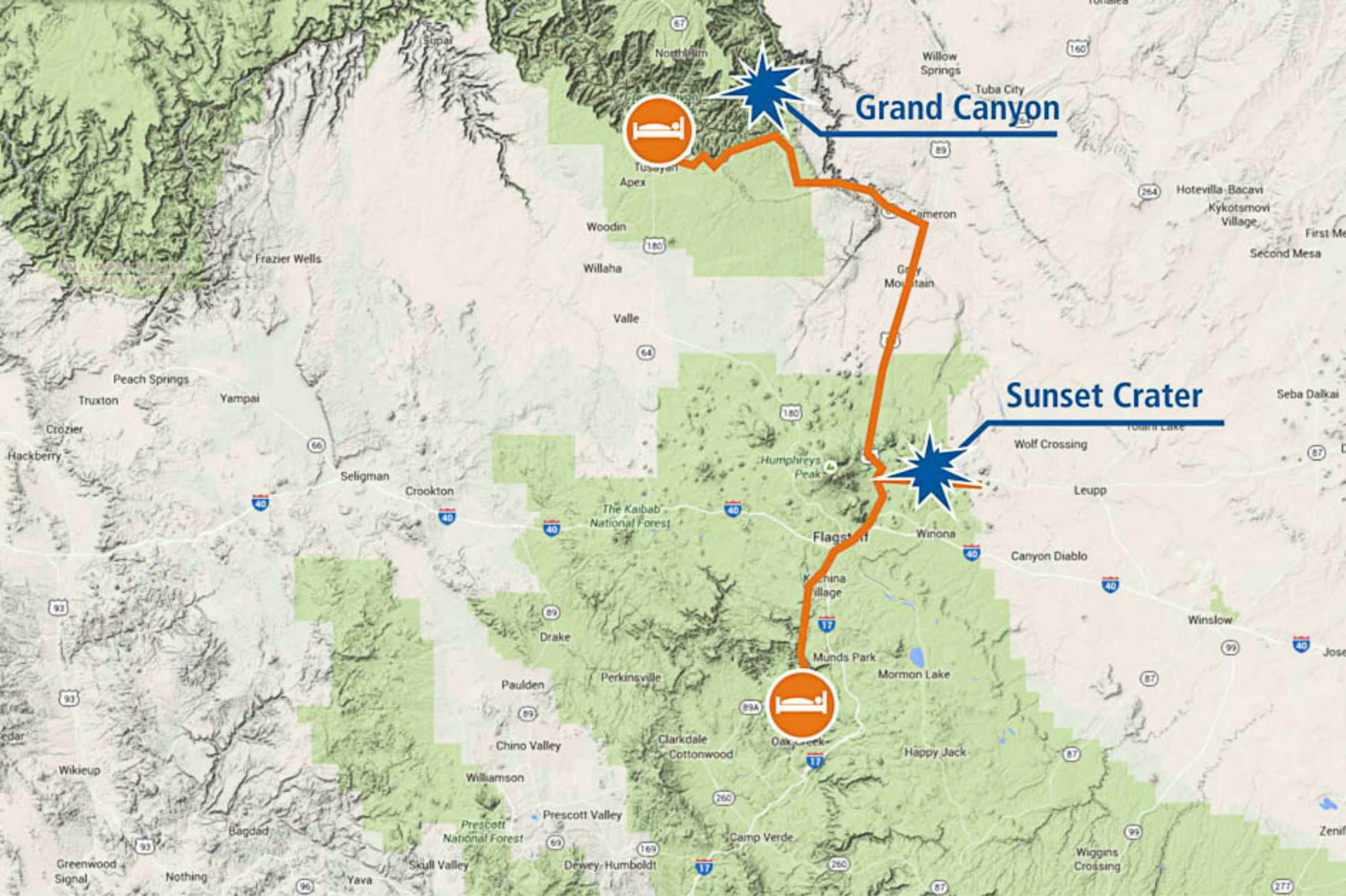


Einmal pro Tag fährt auch ein Zug





Yaki Point



05 | Grand Canyon - Sedona

280 km

Desert Watchtower View
Sunset Crator Vulcano National Park
Sedona



Immer am Abgrund lang



Auf dem Weg nach Sedona



Ehemalige Vulkane













Lookout Studio



Der Weg zum Colorado









Straße entlang des Canyons



Vorsicht Hufgänger



Desert View Watchtower



Im Desert View Watchtower (nicht historisch)







Zum Sunset Vulcano



Whatsappjunkie





Sunset Vulcano



Lava Flow Trail



Desert Vista
















Weihnachten




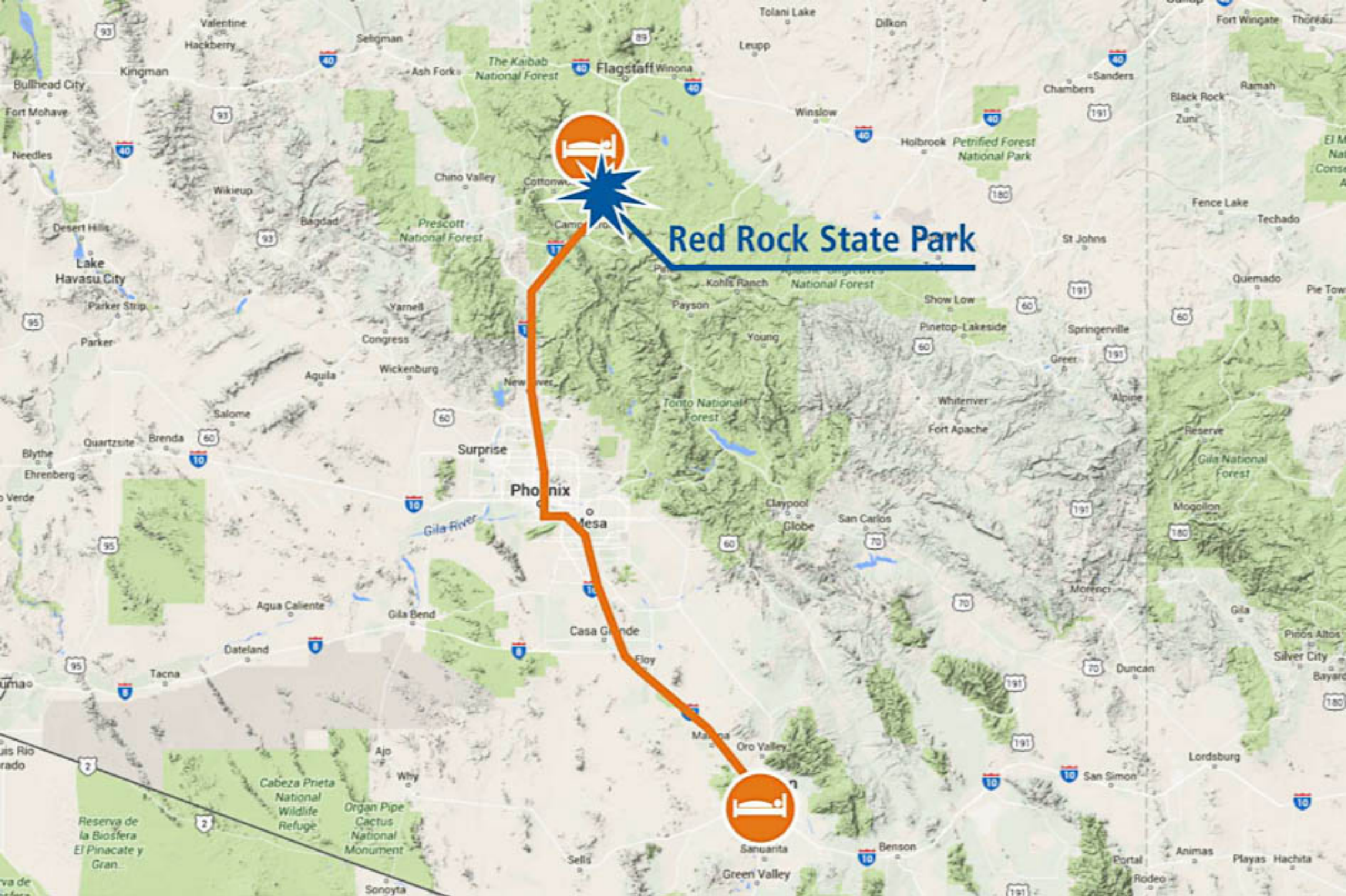
Sky Ranch Lodge

1105 Airport Road
Sedona (Arizona), AZ 86336

140 \$ / night







06 | Sedona - Tucson

Red Rock State Park (für'n Arsch)

380 km



POISONOUS
SNAKES
AND INSECTS
INHABIT THE
AREA







Red Rock State Park (ein Scheiß)



Hotel





Dinieren im Freien

Lodge on the Desert

306 North Alvernon Way
Tucson (Arizona), AZ 85711

134 \$ / night







07 | Tucson

380 km

- Saguaro National Park West
- Pima Air Base
- Saguaro National Park East



Saguaro National Park



Pima Airspace Museum



Hardcore american christmas lighting







Eingang zum Park















Die haben sogar nen eigenen Flieger für die Destination



Lastenhubschauber





Für die NASA







Unwetter im Anmarsch



Flying Fortress



Das Tagessoll 1944





So einfach findet man die



echtes fliegendes James Bond Requisite



Die Nazis ist klar, aber die drei Runen?





Die Bundeswehr ist auch vertreten





Saguaro National Park South





Die Saguaros brauchen im Gegensatz zu anderen Kakteenarten mehr Wasser

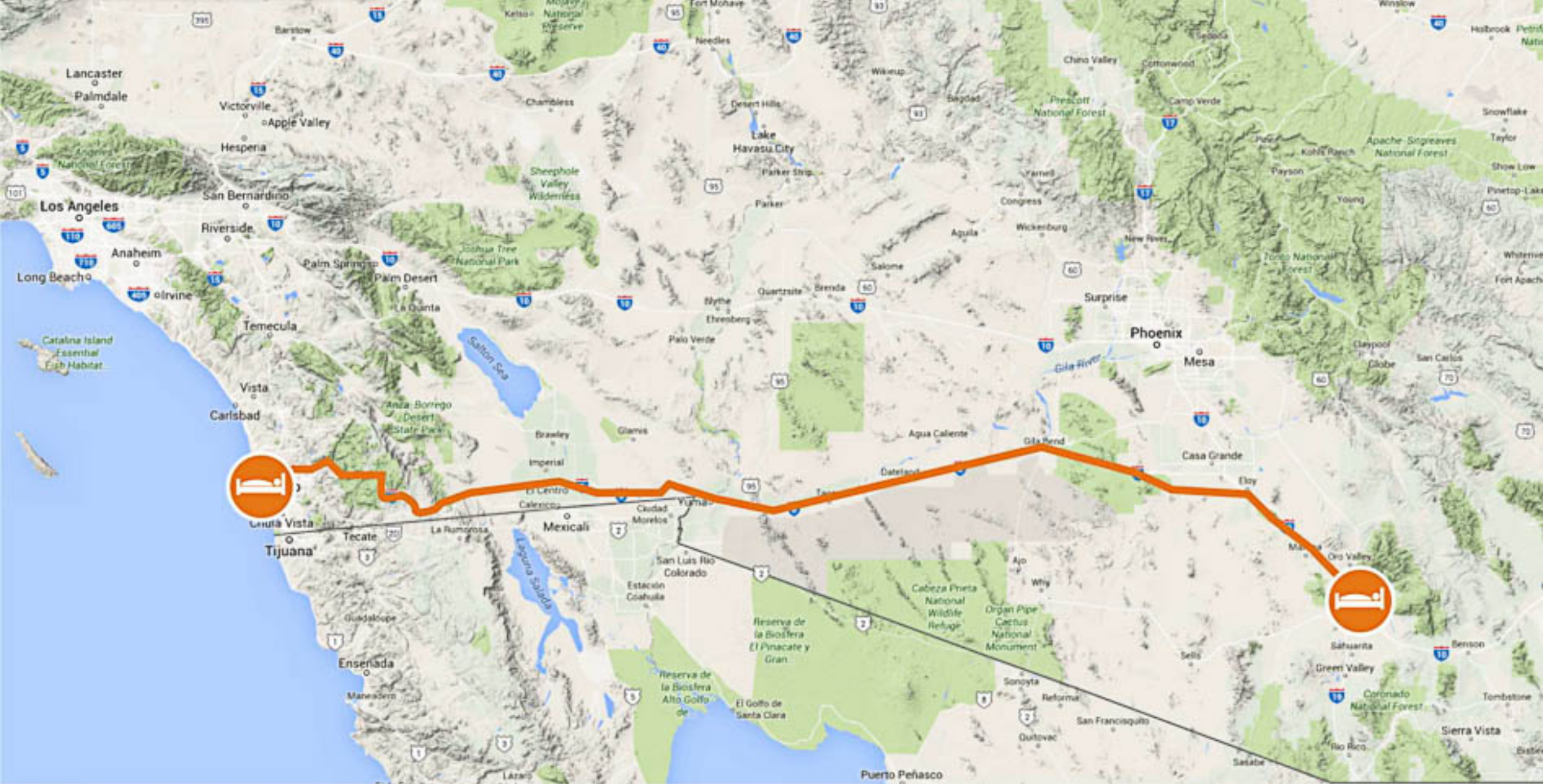






Riesiges Wohnquartier, das jedes Jahr ein Lichterfest macht





08 | Tucson - San Diego

Wüste
Sunset am Stadtstrand

680 km



Auf der Suche nach Starbucks am Morgen



Unterwegs nach San Diego



Sunset am Beach





Die Mauer zu Mexico





Immer gerade aus, links ein riesiges Armee Übungsgebiet



Hier wird der Colorado vor der mexikanischen Grenze abgefangen, damit die anderen ja kein Wasser bekommen



In San Diego



Am Strand



Hier wohnt die Schickeria



Mini Vergnügungspark








Old Town San Diego

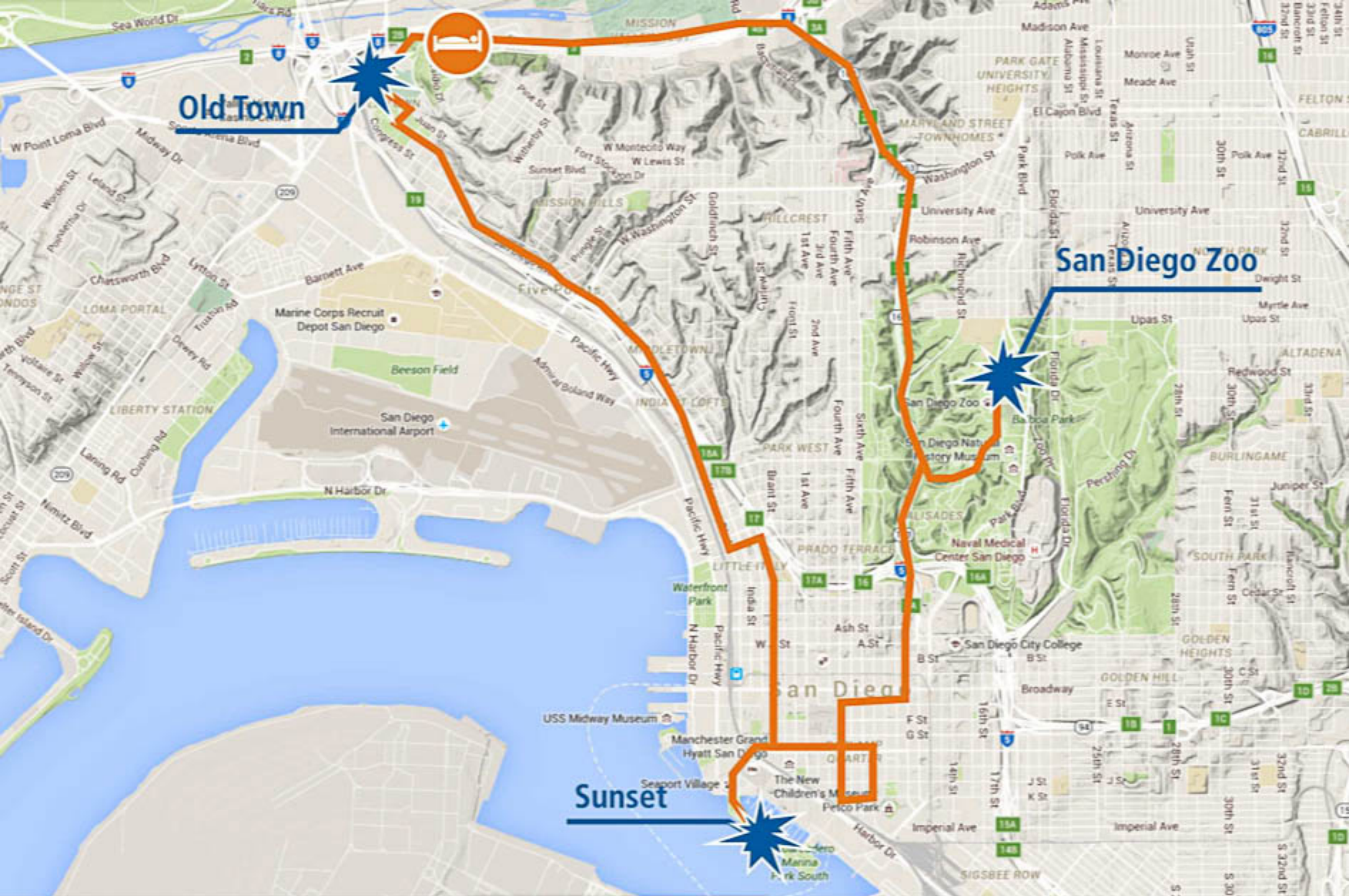
Hampton Inn Mission Valley

2151 Hotel Circle South
Mission Valley, San Diego (California), CA 92108

145 \$ / night







09 | San Diego Zoo

Tiergarten
Sunset an der Marina
Abendessen in Old Town

25 km





Die Koala Anlage



Relax










Weihnachtsstimmung





Seilbahnfahrt





Der Amerikaner läuft ja bekanntlich nicht gerne



Die ältesten Bewohner





Die Condore haben hier mehr Platz wie bei uns



Elefantenauslauf








Hier bauen sie die Savanne nach



Blick auf Downtown




Ist sehr hügelig



Manchmal gibts aber auch nur ne Treppe





Die große Vogelvoliere

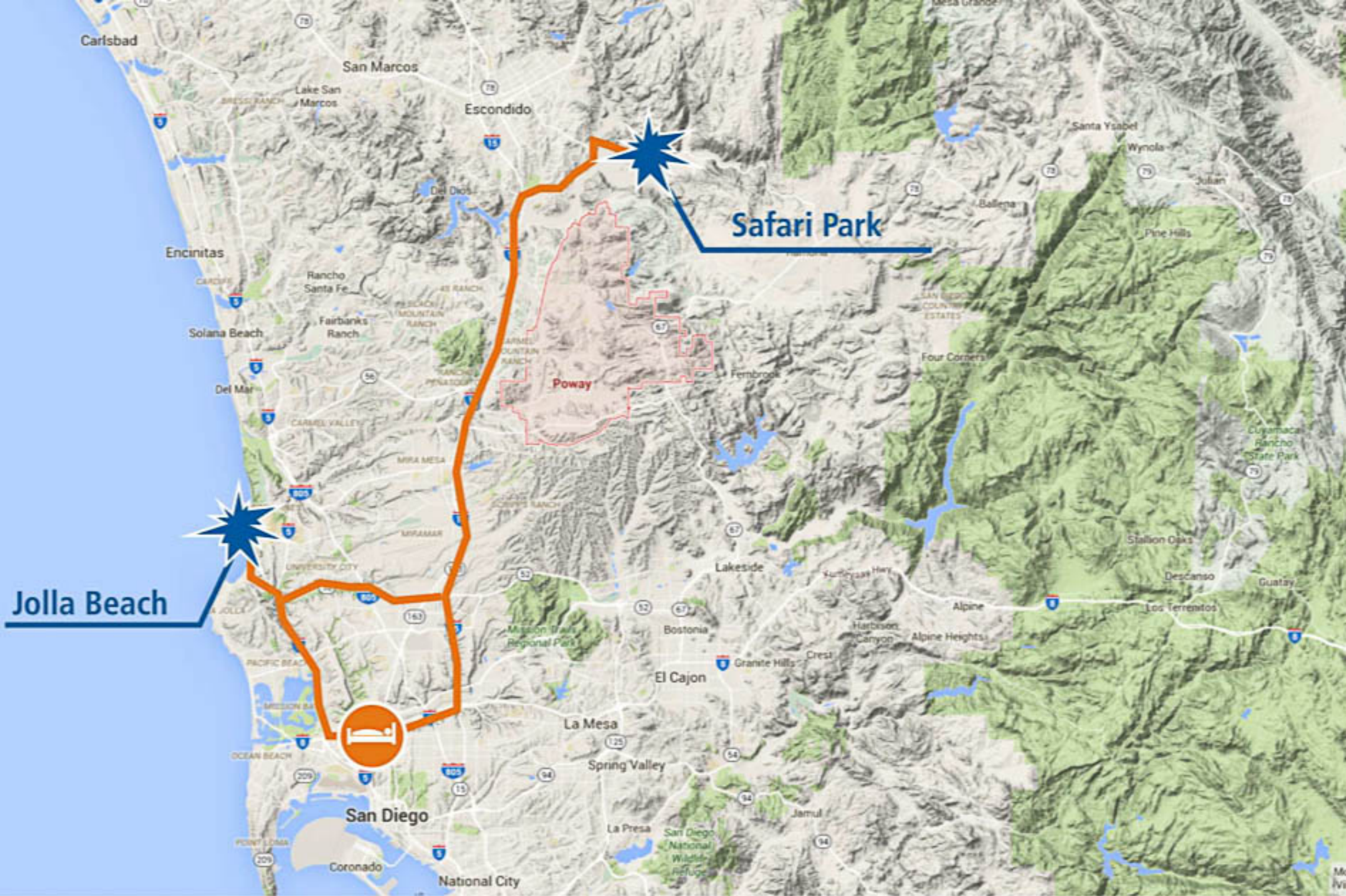


Hm gibts wohl überall





Sunset



10 | San Diego Safari Zoo

Safari Park
Sunset am Jolla Beach

130 km

SAN DIEGO ZOO
SAFARI PARK

- Locator ----- Most Accessible Route
- Food / Snacks
 - Gift Shop
 - Restrooms
 - Robert the Zebra
 - Wheelchair Rental
 - Riding Station
 - Information
 - Viewing Point
 - Water Fountain
 - Amphitheater
 - Petting Area
 - First Aid
 - ATM
 - Axiary
 - Water Play



SAFARIS

- AFRICA TRAM**
An open-air expedition around our African field exhibits, included in the 1-Day Pass. No reservations need of.
- BALLOON SAFARI**
Get a bird's-eye view of the Park and surrounding countryside.
- BEHIND THE SCENES SAFARI**
Travel by cart to visit keeper-only areas.
- CARAVAN SAFARI**
Ride safari trucks into field exhibits to meet giraffes and rhinos.
- CART SAFARI**
Tour around Africa or Asia from the comfort of our safari cart.
- CHEETAH SAFARI**
Meet and greet the star of Cheetah Run.
- FLIGHTLINE SAFARI**
Glide along a zip line for 1/2 mile over vast animal exhibits.
- JUNGLE BOPES SAFARI**
Navigate a thrilling treetop trail using a harness, cables, and ropes.
- ROAR & SNORE SAFARI**
A special overnight camping adventure.
- TRIKE SAFARI**
Cruise around a special bike path on a custom-made mechanical trike.

NAVIGATION TIPS

- Select the animal or attraction you want to see.
- Find the walk, trail, or loop name on which it resides.
- Use the guide map just like a street map, following the path names to your destination.
- Use the numbered locators as your checkpoints.

AFRICAN OUTPOST

sdzsafaripark.org




Normale Autobahn mit Fast Lanes (die drei in der Mitte)




Noch mehr Weihnachten





Die Safarianlage, man kann hier nur mit den Wägelchen einmal drum rum fahren





Mist sind die tot





Safari tour





Babyrhino



Die Futtertour hätte über 100\$ extra gekostet







Langweilerviecher




Namibischer Quiver Tree



An der äußersten Ecke ein Kakteengarten







In der Vogelvoliere



Das Wahrzeichen

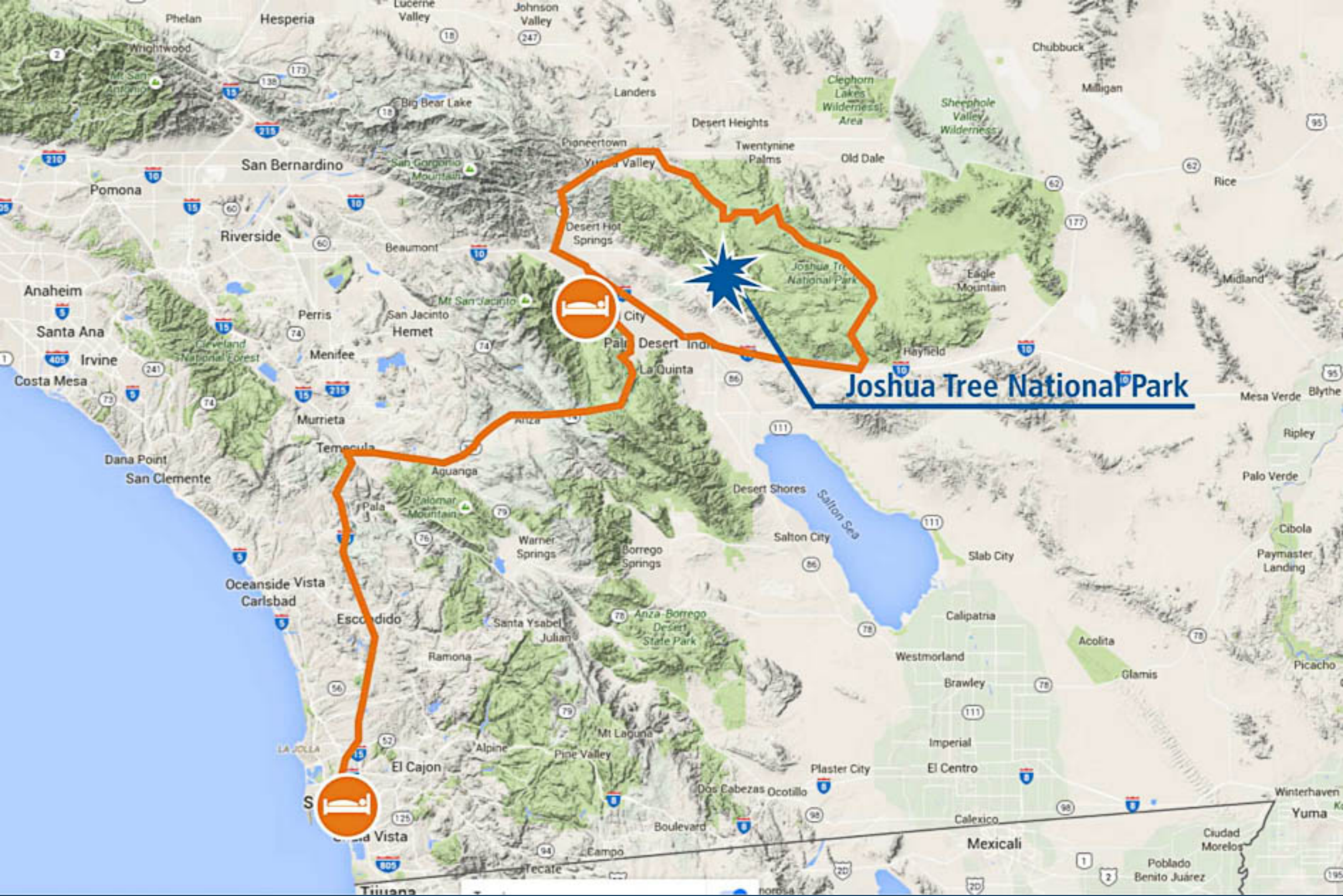


Baywatch lässt grüßen





Und schon wieder Stau



11 | San Diego - Palm Springs

Yoshua Tree National Park

450 km



Über die Mountains nach Palms Springs



Im Nationalpark





Da muss man jetzt runter um in den San Andreas Graben zu kommen



Palm Springs



YEAH, Souvenirs















Ein langer Weg um vom Hochplateau zu kommen







Teddy Katkteen

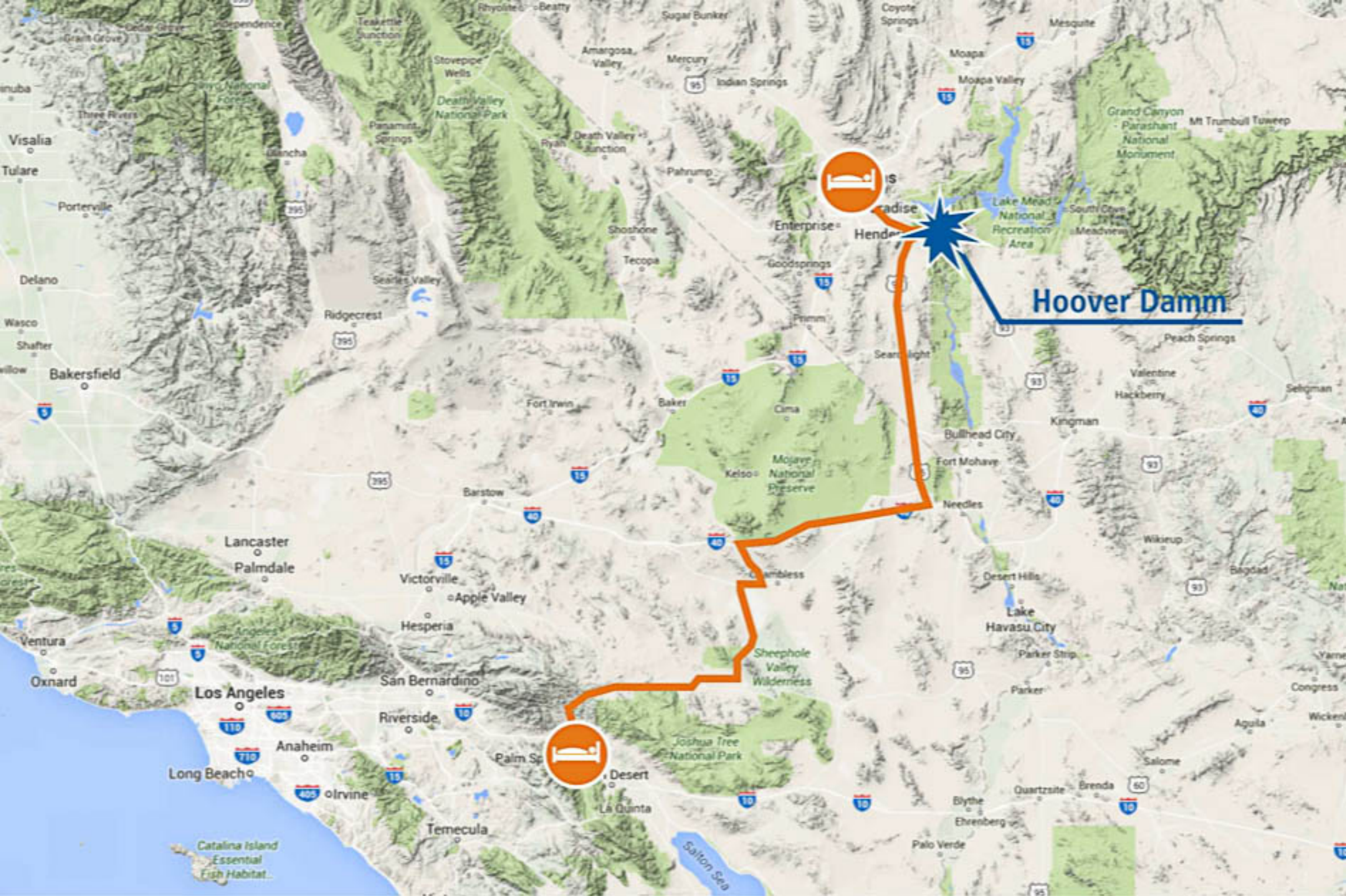
Alcazar Palm Springs

22 North Palm Canyon Drive
Palm Springs (California), CA 92262

141 \$ / night







12 | Palms Springs - Las Vegas

450 km

Mojave Wüste
Hoover Damm
Las Vegas



Mojave Wüste



Hoover Damm



Sin City





Nochmal überlegen ob der Tank reicht, es sind 160 km



Irgendwelche Bodenschätze





Briefkästen im Nirgendwo



Die Mojave Wüste, sind ca. 40 km bis zu den Hügeln



Security Checkpoint



Unterhalb der neuen Brücke



Auf dem Weg zur Tour





Durchmesser 5 m, da fließt das Wasser zu den Turbinen



Eine Maschinenhalle, auf der anderen Seite des Flusses die selbe nochmal



Zur Dammtour



Der normale Irrsinn



Art Deco











Auf dem Damm



Auf der Brücke





Lake Mead (aufgestaut durch den Hoover Damm)

The Venetian

3355 Las Vegas Boulevard South
Las Vegas Strip, Las Vegas, NV 89109

111 \$ / night








Die Suite (es gibt aber nix Kleineres im Venetian)



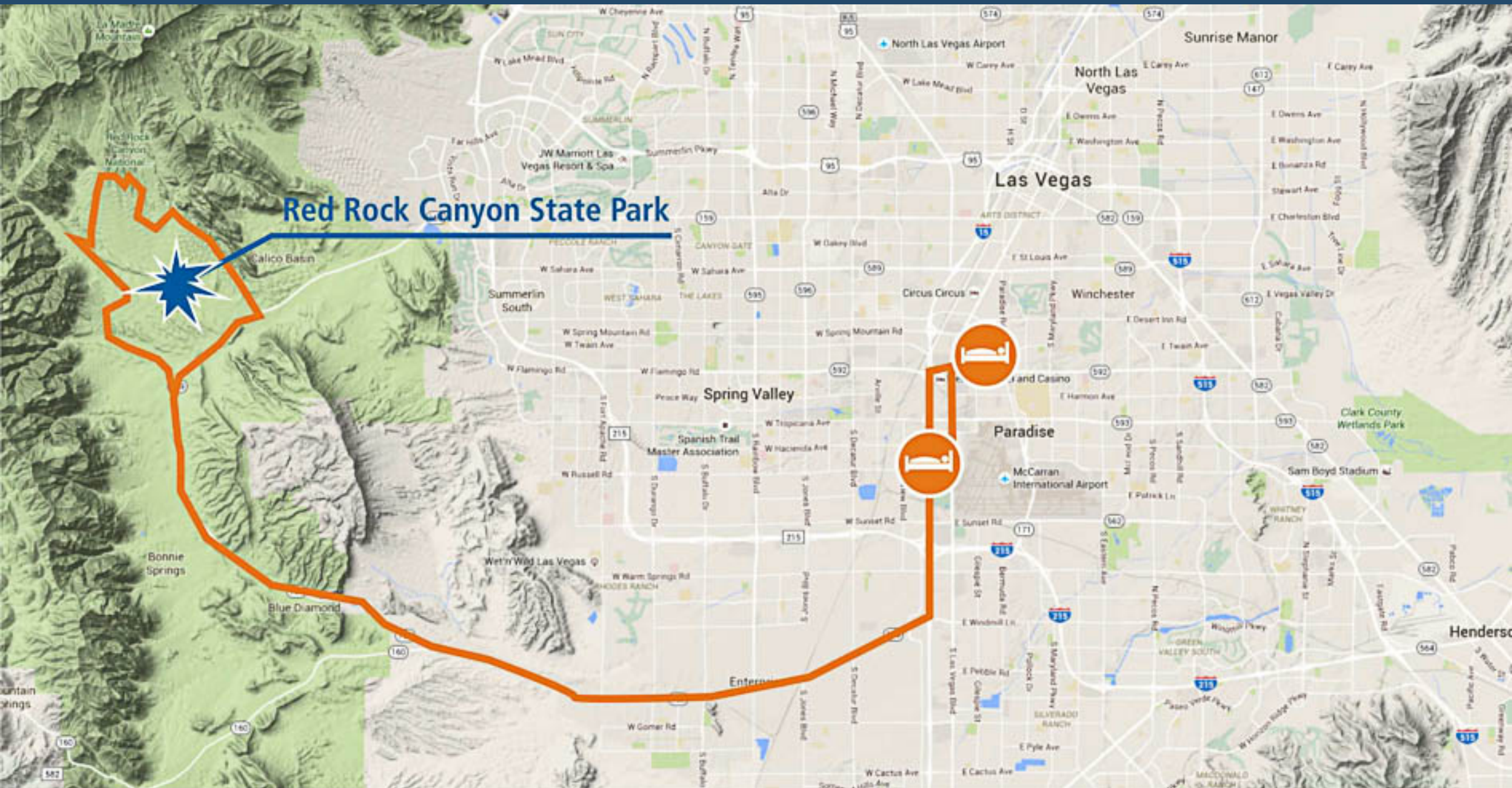
Sonnenaufgang



Blick vom Bett



Die Empfangshalle zur Rezeption



13 | Las Vegas

Red Rock Canon State Park
Hotelwechsel

80 km



Namesgebender Felsblock des Red Rock Canyon State Parks



Der halbe Stunden Vulkan









Die roten Felsen von weitem



Haben wir leider nicht gesehen



Sackgasse







Venetia



Roma




Dancing Pirate Chicks

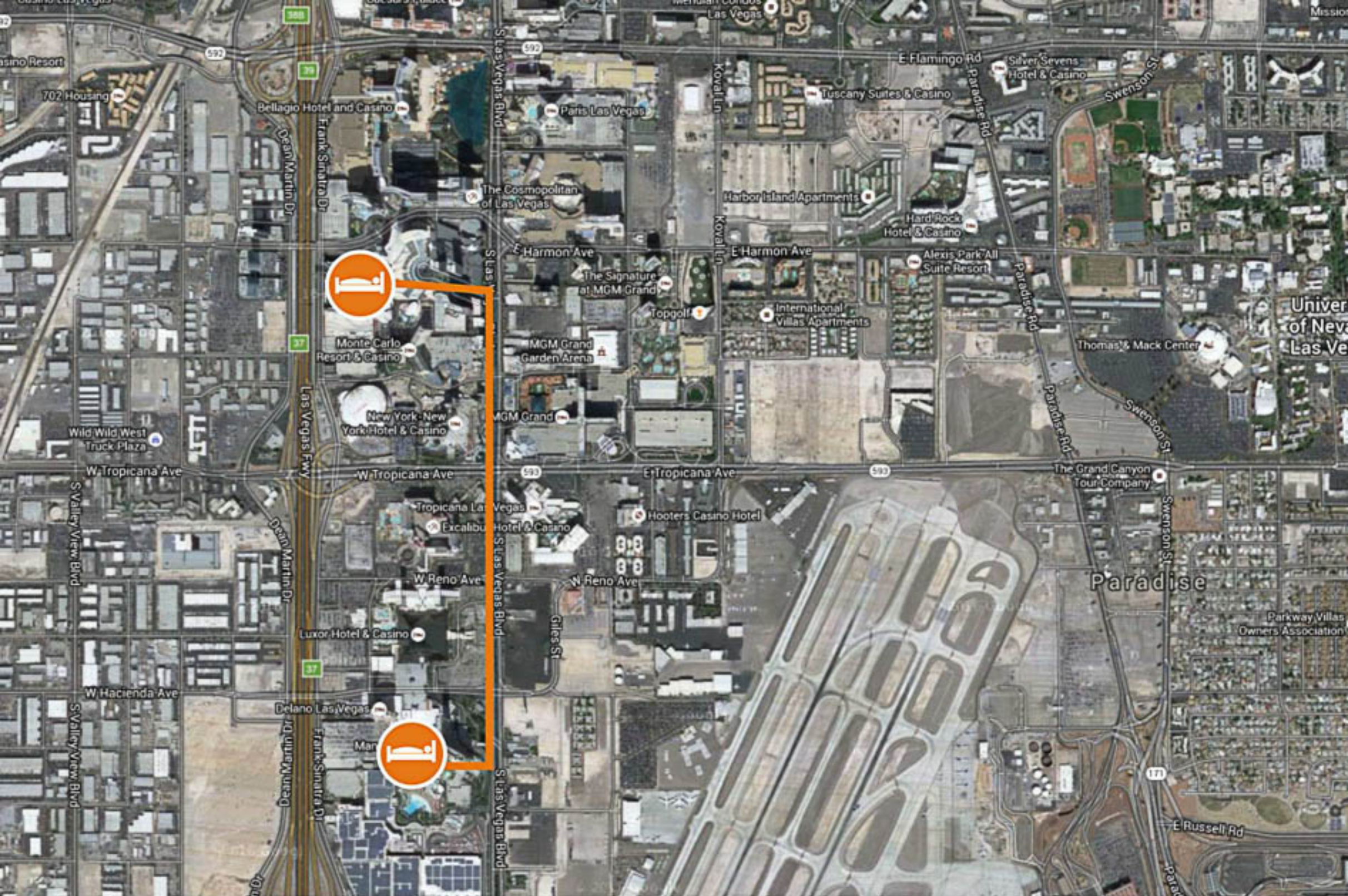
Mandalay Bay

3950 Las Vegas Boulevard South
Las Vegas Strip, Las Vegas (Nevada), NV 89119

160 \$ / night








14 | Las Vegas

Shopping Mall
Hotelwechsel, Pool
Gambling, Saufgelage

15 km



Obligatorisches Selfie



Zeit für'n Pool



Nightlife





Der King lebt, fett wie man ihn in Erinnerung hat



Das Stripschild



Morgenshopping und Indisches Frühstück









Pooltime, zum Baden aber zu frisch

Aria

3730 Las Vegas Boulevard South
Las Vegas Strip, Las Vegas, NV 89158

142 \$ / night











Aria Resort



Billigstes Roulette





Auf einem der vielen Straßenübergänge



Ceasars Palace



Handgemachtes Schokoladenzeugs



Automaten Roulette, ist billiger



Wenn man lange genug sitzt gibt's was zum Trinken





Ceasars Palace



Gutes und bezahlbares Abendessen



Weihnachtsvorfreude



Nochmal Bellagio



15 | Las Vegas - FRA

Heimflug



Sauteurs Frühstück



Schlechte Businesslounge






Der Strip




Die Wohngegenden



Die Niederlande



Amsterdam



JACQUES



SABINE





